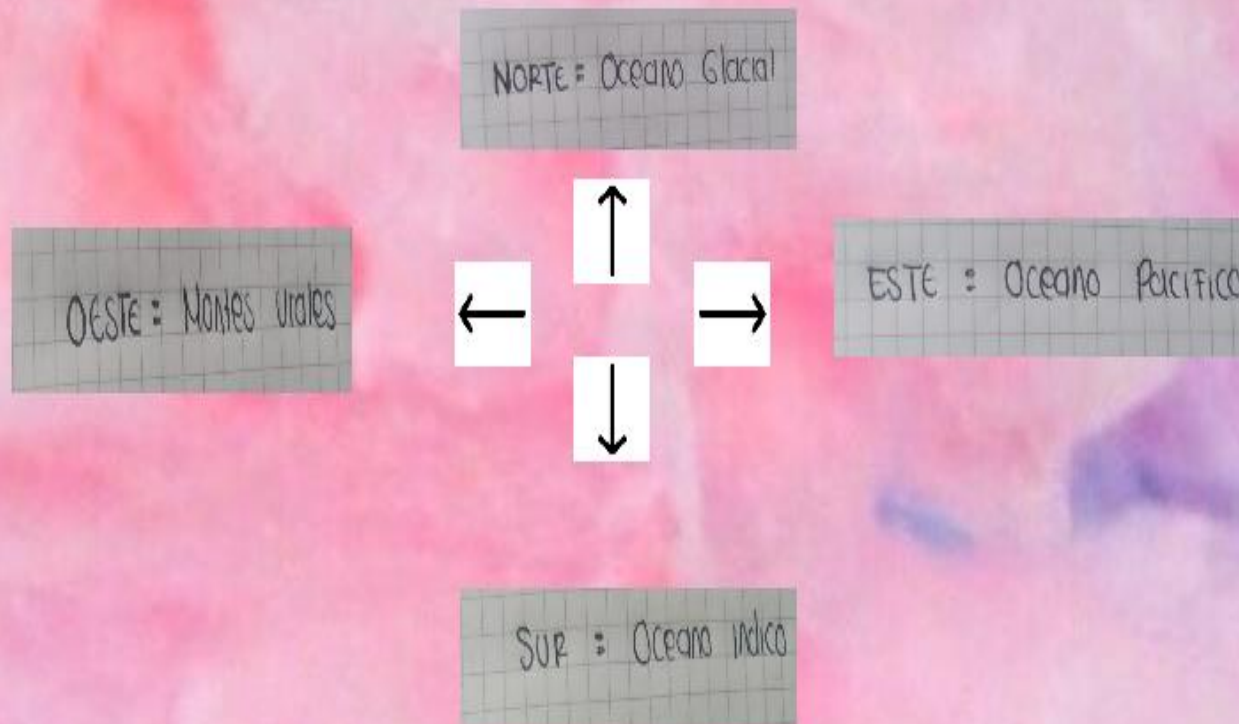


Ubicación de Asia

Fronteras de Asia



Geología de Asia



Relieve de Asia



Hidrografía de Asia

- **Vertiente Norte:** Desembocan en el Océano Glacial los extensos ríos Obvi (4.100 km de longitud), Yenisey (4.750 km.) y Lena (4.270 km.)
- **Vertiente Sur:** En el Océano Índico desembocan en forma de delta los ríos Ganges e Indo, de una longitud aproximada de 3000 km.

UBICACIÓN DE ASIA



LOS DOS RÍOS DEL CONTINENTE ASIÁTICO

MARÍA FERNANDA LEÓN MONTERO

DÉCIMO

SEMANA CULTURAL

YANGTSÉ

- El río Yangtsé nace en la meseta tibetana y desemboca en el mar de la China Oriental, en Shanghái. Es también el río más grande de China, donde atraviesa 8 provincias (Anhui, Hubei, Hunan, Jiangsu, Jiangxi, Qinghai, Sichuan y Yunnan), las municipalidades de Chongqing y Shanghái, y la región autónoma del Tíbet.
- El Yangtsé es el tercer río más largo del mundo tras el Amazonas y el Nilo



BOSQUE AOKIGAHARA

SITUADO EN LA PREFECTURA DE YAMANASHI (JAPON), A UN CENTENAR DE KILOMETROS DE TOKIO

Origen de los bosques

Los bosques surgieron en nuestro planeta hace casi 400 millones de años, cuando los primeros organismos vegetales abandonaron el mar, conquistaron la tierra y demostraron ser sumamente eficaces en la conquista del terreno seco y arregado por el ciclo de las lluvias, y del CO₂ que abundaba en la atmósfera!

Eventualmente, las especies se adaptaron a los distintos entornos que iban apareciendo en la Tierra a medida que los continentes se movían y diversificaban, y dieron origen así a bosques de todo tipo, acondicionados a climas más fríos y secos, a suelos con distinta composición




PLAYA ROJA DE PANJIN

Ubicado en río Liao en Panjin (China). Esta reserva natural es un hábitat clave para las aves migratorias en su ruta entre Asia y Australia. El color rojo sólo aparece en aquellas zonas cuyos suelos están compuestos de limos. La tonalidad roja se debe a una especie local de sargadilla marina



TOKIO, JAPÓN



RECORRER TEMPLOS
ANTIGUOS

ES UN
GRAN PLAN EN
ESTA CIUDAD,
VER LOS HERMOSOS
JARDINES DEL
PALACIO IMPERIAL,
PASAR POR EL MUSEO
EDO-TOKIO Y POR
SUPUESTO DISFRUTAR
DE SUSHI.

TOKIO ES UNO DE LOS
PRINCIPALES FOCOS
DE CULTURA Y DE
HISTORIA DEL PAÍS
NIPÓN.

TATIANA RODRÍGUEZ

HUANGLONG



PATRIMONIO NATURAL DE LA HUMANIDAD, BORDADO DE JIUZHAIGOU, TAMBIÉN ES FAMOSO POR SUS LAGUNAS DE COLORES, MONTAÑAS NEVADAS, VALLES PROFUNDOS, Y BOSQUES DENSOS. ENTRE 3,145 Y 3,578 METROS SOBRE EL NIVEL DEL MAR, AL PIE DE XUEBAODING, EL PICO MÁS ALTO DE MONTES MINSHAN, HAY UNA COLINA CALCIFICADA DE 3.6 KM DE LARGO, QUE SE ASEMEEJA A UN DRAGÓN GIGANTE DE ORO CORRIENDO ENTRE LOS BOSQUES VIRGENES, Y ASÍ SE DERIVA EL NOMBRE. MÁS DE 3,400 ESTANQUES, VARIADOS EN COLOR Y FORMA, PINTAN EL PAISAJE MÁS ESPECTACULAR DEL MUNDO, CONOCIDO COMO EL LAGO DE JASPE DEBAJO DEL CIELO.


TATIANA RODRÍGUEZ



Mar Rojo



Es un golfo o cuenca del océano Índico entre África y Asia. La conexión con el océano es hacia el Sur, a través del estrecho de Bab el-Mandeb y el golfo de Adén. Hacia el norte se encuentra la península del Sinaí, el golfo de Áqaba y el golfo de Suez. El mar tiene unos 2200 km de largo y su ancho máximo es de 335 km. La profundidad máxima es de 2130 m, siendo la media de unos 500 m. También posee extensas plataformas de escasa profundidad, en las que se encuentra abundante vida marina y corales. La superficie total es de, aproximadamente, 450 000 km². Este mar es parte del valle del Gran Rif y es una importante vía de comunicación entre Europa y el Extremo Oriente.



RIO YANGTSE

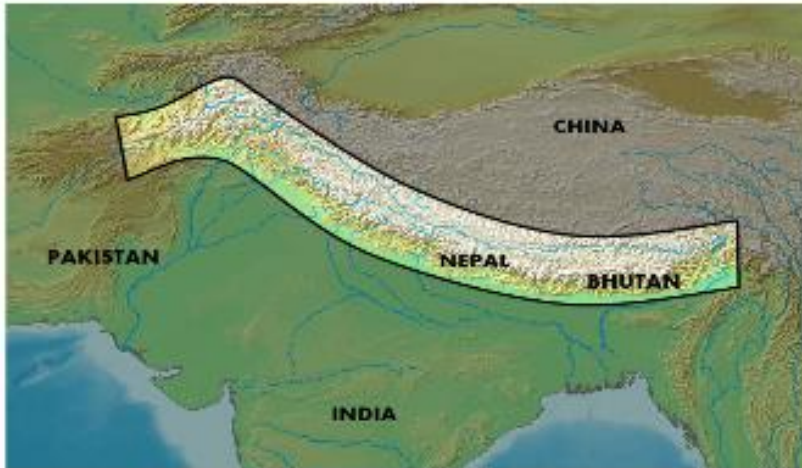
Su nombre significa "río largo", es el río más importante de Asia y el 3ero más largo del mundo.

Tiene una longitud de 6.300km, nace en la meseta Tibetana en provincia y desemboca en el mar de China Oriental, es el responsable del 40% del agua que llega a China.

Pertenece a los ríos paralelos de Yunnan, patrimonio de la humanidad de la UNESCO.

Experimento problemas ambientales, pero sobrevive como uno de los cuerpos acuáticos con mayor biodiversidad.

ANNAPURNA



Es un macizo montañoso situado en el centro de la cordillera del himalaya que culmina en annapurna 1, con 8091 m de altitud, siendo la décima montaña más alta de la tierra y posiblemente la más difícil de escalar junto con el k2 y el nanga parbat. El macizo del Annapurna posee una longitud de 55 km, bordeado por el cañón Kali Gandaki al oeste, por el río Marshyangdi al norte y al este, y por el valle Pokhara en el lado sur. El Annapurna I es la décima montaña más alta de la Tierra entre los 14 ochomiles y está separada del Dhaulagiri, 34 km. al oeste, por el cañón Kali Gandaki, considerado como el más profundo de la Tierra.

TAJ MAHAL



UBICADO
EN

ASIA.



Gente en Asia



**Casi no lo logro,
pero pude subirme
al transporte
público**

Gente en Colombia



**Amá me
espicharon en
el transmilenio**

AMERICANOS EN ASIA



muchas gracias.
¿Es un juguete?



Hola he hecho esto desde Colombia - No, es una muralla



Que cansado esto es muy duro 6 julio



Si esta muy alta esta muralla y me voy a la frontera julio



Lo siguiente es un RAE (Resumen Analítico Explicativo) se mostrará el formato y luego un RAE creado por unos estudiantes

RESUMEN ANALÍTICO EXPLICATIVO

FECHA: **REALIZADO POR:** *Estudiante, si es un ejercicio de clase. O investigador en el caso de un proyecto profesional o monográfico*

PROYECTO: *Dato del proyecto de investigación.*

TIPO DE PUBLICACIÓN: *Dato relacionado con el formato. A saber: libro, capítulo de libro, artículo de revista (académica o no), artículo de opinión (publicado en periódicos o en revistas), artículo de periódico, artículo académico electrónico, conferencia, clase magistral, taller, conversatorio, película, documental, etc.*

TÍTULO: *Datos completos del texto leído, lo más explícito posible. Se entiende que los textos pueden ser de diverso tipo: libro, capítulo de libro, artículo de revista (académica o no), artículo de opinión (publicado en periódicos o en revistas), artículo académico electrónico, conferencia, clase magistral, taller, conversatorio, película, documental, etc. Este apartado debe contener los siguientes datos como mínimo: Título del documento (del capítulo y del libro o del artículo y de la revista, según sea el caso), fecha de publicación o de presentación, ciudad o país de publicación, fecha (mínimo año), editorial y páginas leídas sobre las cuales se está realizando el resumen.*

URL:
FECHA DE CONSULTA: *En el caso de ser un documento electrónico debe tener, además de lo anterior, como datos mínimos obligatorios, lo siguiente: URL (esto es la dirección electrónica, suelen empezar por http...) y fecha de consulta.*

AUTOR: *Del texto sobre el se realiza el RAE. En ocasiones puede ser autores.*

HASTA AQUÍ SE HA PRESENTADO EL ENCABEZADO O PRIMERA PARTE DEL FORMATO DEL RAE. A CONTINUACIÓN LA SEGUNDA PARTE DEL RAE. ESTO ES IMPORTANTE TENERLO EN CUENTA PUES EN EL CASO DE RAES DE VARIOS CAPÍTULOS DE UN MISMO LIBRO, BASTA CON MANTENER EL MISMO ENCABEZADO O PRIMERA PARTE Y SÓLO AGREGAR LA INFORMACIÓN A QUE CORRESPONDA CADA CAPÍTULO EN LA SEGUNDA PARTE DEL RAE.

7) TESIS 3

8) ARGUMENTOS DE LA TESIS 3

Y así sucesivamente hasta que logre exprimir o extraer toda la información del texto leído.

No olvide que en el caso de registrar información textual o parafraseada del autor debe anotar, entre paréntesis, el dato de la página de donde lo extrajo. Esto le permitirá tener todo lo necesario para citar cuando escriba sus informes de investigación y/o ensayos, capítulos o informe final.

CONCLUSIONES: *Aquí se plantearán las conclusiones principales y secundarias a las que llega el autor o texto leído.*

OBSERVACIONES PROPIAS: *Aquí se registran críticas, alabanzas o aclaraciones sobre lo leído. También se registran comentarios generales o específicos que dialoguen con su investigación.*

PALABRAS CLAVE: *En ocasiones este dato lo tiene el texto leído. Lo mejor sería que el autor del RAE decidiera las palabras claves en relación con el objetivo de su proyecto de investigación. Mucha atención a la subordinación de información. Debe ir de lo más general a lo más específico o particular.*

DESCRIPCIÓN: *Se refiere al texto leído. Describa lo más detalladamente posible de qué se ocupa el documento leído, en qué contexto se escribió, cómo se aborda la temática de la que se ocupa, etc. Además, en este apartado es útil detallar los subtemas de que se ocupa. Una forma de hacerlo es usando la subtitulación del texto o, en el caso de libro, el índice. Si no existe ninguno de estos dos datos el autor del RAE debe deducirlos y registrarlos una vez ha leído el texto. Por ejemplo, en el caso de capítulos de un mismo libro aquí debe aclararse a qué capítulo se refiere esta parte del RAE.*

CONTENIDO: *Esta es la parte más importante del RAE, pues aquí se consigna el resumen como tal de lo leído. Para que esta información sea efectivamente útil en su proyecto o ejercicio de investigación structure de manera clara lo que aquí anota. La propuesta que le hecho insistentemente es identificar y registrar siempre lo central de lo leído. Esto tiene como fin que usted se acostumbre a leer y a extraer información siempre con una misma estructura. Del mismo modo que ella quede clara en su memoria para así poderla recuperar. La estructura de la que hablo es: Identifique claramente (extraiga del texto) lo siguiente:*

1) **OBJETIVO DEL TEXTO** (¿Qué le quiere decir el autor? / ¿Para qué el autor escribió esas páginas? / ¿a dónde quiere llevarlo el autor? / ¿qué busca el autor que usted comprenda?) Este (o estos) debe plantearse con un verbo en infinitivo. Para esto y otros elementos importantes recomiendo visitar el siguiente enlace en dónde encontrará mayor información: URL: <http://es.slideshare.net/citur2010/verbos-que-se-utilizan-en-la-redaccin-de-objetivos-4358050>

2) **HIPÓTESIS DE TRABAJO** (Esta puede estar claramente expuesta por el autor en el texto. En otras ocasiones usted como lector puede deducirla, una vez leído y entendido todo el texto) Recuerde que una hipótesis es una proposición, oración o planteamiento de investigación o de reflexión, que va a ser demostrada a través de la investigación.

3) **TESIS 1** (Estos son los planteamientos secundarios o de segunda importancia para el autor o texto leído. Son fundamentales porque permiten ir entendiendo cómo desarrolla el autor sus ideas centrales)

4) **ARGUMENTOS DE LA TESIS 1** (Estas son proposiciones por medio de las cuales el autor o texto leído sustenta sus planteamientos principales y secundarios, es decir, hipótesis y tesis. Suelen ser varios por cada tesis identificada.)

5) **TESIS 2**

6) **ARGUMENTOS DE LA TESIS 2**

Ahora el RAE realizado para estudfintes

RESUMEN ANALÍTICO EXPLICATIVO

FECHA: 03/08/2020

REALIZADO POR: Juan Alejandro Carrillo Daza y
Alejandra Marquez

PROYECTO: descripción y explicación del continente asiático

TIPO DE PUBLICACIÓN: artículo geográfica del continente asiático

TÍTULO: el maravilloso continente asiático

URL:

FECHA DE CONSULTA:

AUTOR: montipedia, geociclopedia, zamed col y la cuna de halircanoso

PALABRAS CLAVE: Asia, continente, ubicación, población, cultura, ubicación, flora, fauna,

DESCRIPCIÓN: en este texto se mostrará el continente asiático en este se podrá ver las distintas características, culturas y ubicaciones como lo es la división política de este gran continente por otra parte aparecerá la biodiversidad y los lugares más reconocidos de este gran territorio desde los lugares más comunes y transcurridos hasta los lugares más únicos y extraños por ultimo

CONTENIDO: Asia es el continente más grande del mundo este se encuentra en el hemisferio norte del planeta, en este se encuentra aproximadamente el 60% de la población mundial este tiene alrededor de 44'579,000 kilómetros cuadrados y 4.4 miles de millones de habitantes, la lengua oficial de Asia es el chino mandarín, pero hay distinta variedad de lenguas ya que solo en el país de india posee 800 lenguas

Sus límites son el océano Ártico al norte, el océano Índico al sur y el océano Pacífico al este. Gran parte de su terreno es montañoso aquí destaca el monte Everest que es el más grande del mundo y se encuentra entre china y Nepal, Asia cuenta con una amplia variedad de climas por un lado se encuentra el clima ártico de Siberia y por el otro se encuentra el clima tropical de la india

En este continente hay 49 estados soberanos y 6 independientes entre ellos están Afganistán, armenia, Bangladés, china, india, indonesia, Japón, etc. Uno de los estados independientes es Hong Kong. En Asia la vegetación es depende del clima por ejemplo en la zona ártica se encuentra la tundra, en Siberia existe la taiga y el cultivo más importante de este continente es el arroz. Por otro lado, la fauna está representada por animales como los tigres, [oso panda](#), el elefante, el rinoceronte entre otros.

En este los grandes ríos asiáticos que fluyen en todas direcciones. Hacia el norte corren los ríos Lena (4.400 km), Yeniséi (5.570 km) y Obi (5.410 km); al este, se hallan ríos como el Sir Dariá (2.704 km) y el Amú Dariá (2.495 km), que desembocan en el mar de Aral; al sur, sureste y este, atravesando enormes llanuras, se encuentran los ríos Indo (3.180 km), Ganges (2.510 km)

Brahmaputra (2.900 km), Saluén (2.815 km), Mekong (4.500 km), Yan-tse-kiang o Azul (5.470 km), Hoang-ho o Amarillo (4.667 km) y Amur (4.416 km).

1) **OBJETIVO DEL TEXTO:** explicar las diferentes características, culturas y ubicaciones geográficas del continente asiático

2) **HIPÓTESIS DE TRABAJO:** Asia no solo se trata de unos pocos países a la vez que este continente es rico culturalmente

3) **TESIS 1:** Asia es el continente más poblado del mundo

4) **ARGUMENTOS DE LA TESIS 1:** Asia es el continente más grande del mundo el cual cuenta con el 61% más o menos de la población mundial, habiendo en este continente alrededor de 4.4 miles de millones de habitantes, siendo este con más habitantes que el resto de los habitantes de los otros continentes.

5) **TESIS 2:** Es el continente más grande cubriendo el 30% del área terrestre

6) **ARGUMENTOS DE LA TESIS 2:** el continente tiene cerca como 44'579,000 kilómetros cuadrados siendo sus límites el océano ártico al norte, el indico al sur, el pacifico al este, y los montes Urales, el mar caspio, el mar negro, el rio Ural y las montañas del Cáucaso lo separan de Europa.

Su altitud media es de 914-1,200 kilómetros siendo esta mayor a la de los demás continentes

7) **TESIS 3:** Asia es diverso en lenguajes

8) **ARGUMENTOS DE LA TESIS 3:** el idioma más hablado es el chino mandarín, sin embargo, los idiomas y dialectos que tiene Asia es grandísimo siendo que en solo la India se hablan 800 lenguas, contando con 49 estados soberanos y 6 territorios dependientes.

9) **TESIS 4:** tiene una diversidad de fauna y flora

10) **ARGUMENTOS DE LA TESIS 4:** su fauna está relacionada con el tipo de clima que tenga el territorio, en la ártica se encuentra la tundra, en el centro las estepas, en las llanuras siberianas se halla la taiga, y en los territorios del sureste la gran parte lo cubren las selvas, por parte de la fauna Asia tiene el 10% de los peces del mundo, a la vez que su fauna se representa por los tigres, el oso panda, el elefante asiático, el rinoceronte indio y rinoceronte de Java, los orangutanes, los tarsios, el panda rojo, el yak, el macaco japonés, etcétera.

CONCLUSIONES: Asia es un gran continente el cual tiene una gran diversidad de idiomas, culturas, flora, y fauna, teniendo cada lugar sus propias tradiciones y creencias.

OBSERVACIONES PROPIAS: