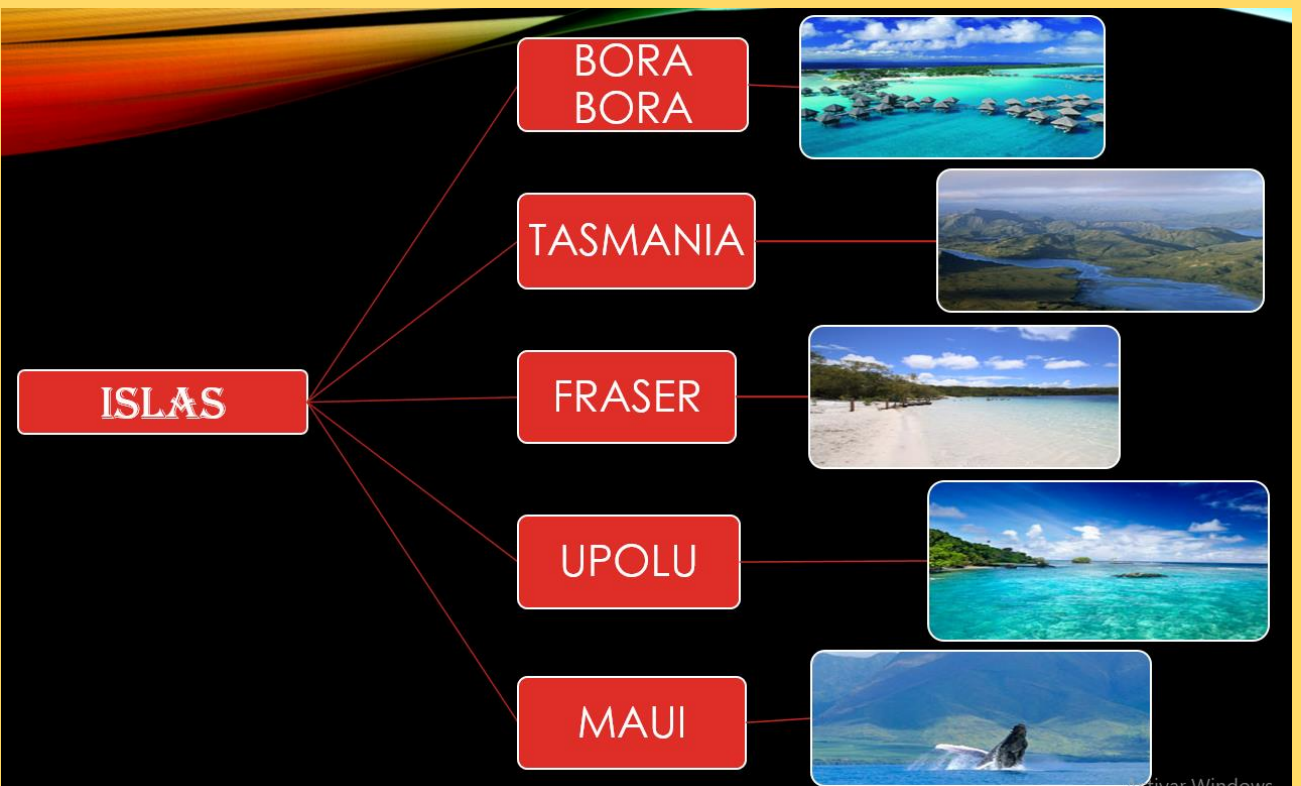
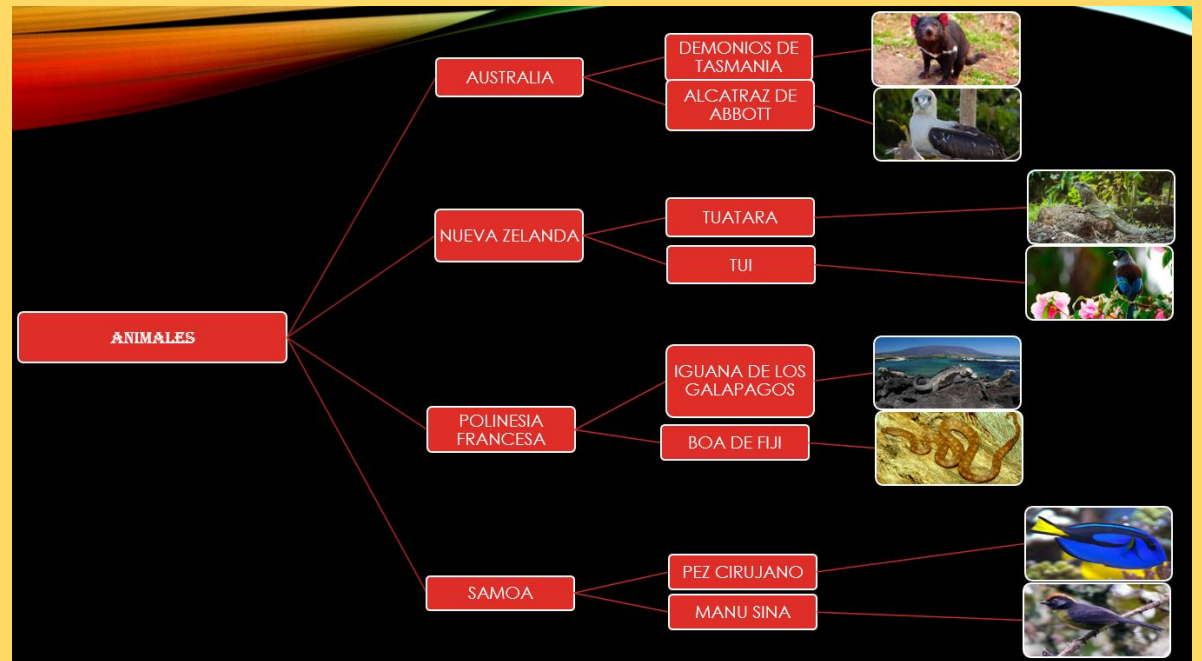
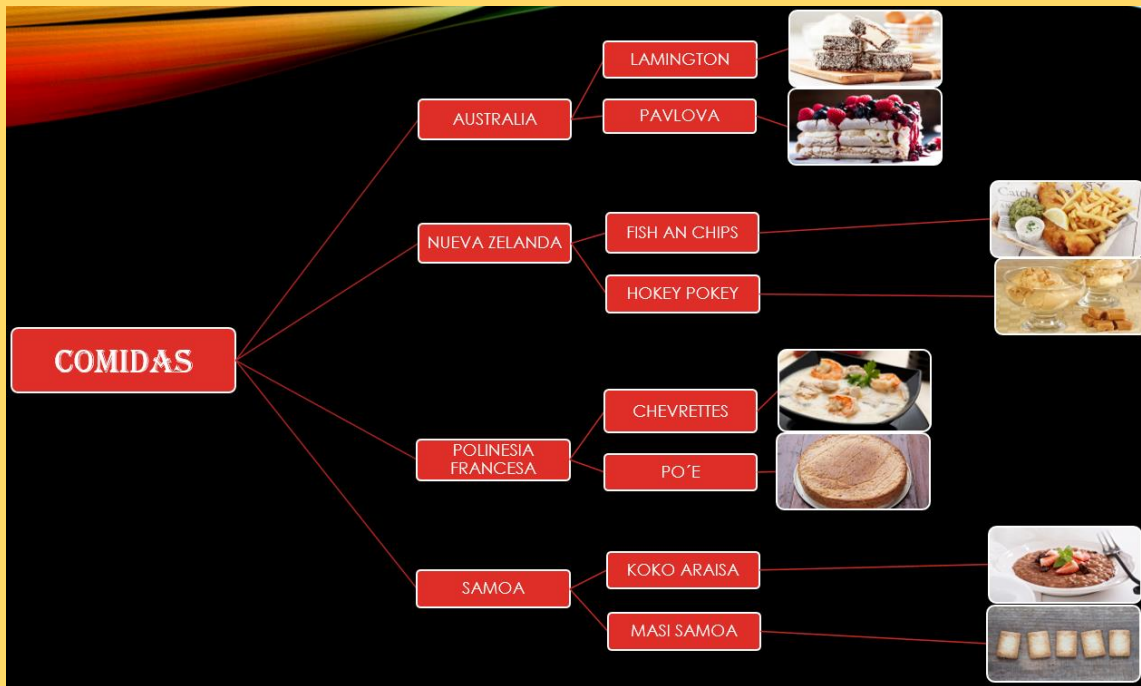


OCEANÍA





Los territorios de Oceanía se extienden desde el sureste de Asia por el océano Pacífico hacia América. Con su extensión de 9 800 458 km² es el continente más pequeño del mundo. Está bañada por los océanos Índico y Pacífico, con un total de 25 760 km de costas y posee la segunda mayor isla del mundo, Nueva Guinea, con 785 753 km².¹³ El clima está fuertemente influenciado por las corrientes oceánicas, incluyendo El Niño, el cual causa sequías periódicas, y el sistema estacional tropical de baja presión, que produce ciclones en el norte de Australia.



Lo más importante de Oceanía (Islas Fiyi)

Fiyi

- En las **islas Fiyi** encontramos **300 islas** asombrosas que componen su archipiélago. Las más importantes, pobladas y de mayores dimensiones **son Viti Levu y Vanua**. Allí se practican deportes como surf, windsurf, buceo, y alimentar tiburones, ir a avistar ballenas, hacer senderismo por sus bosques ,también tienen una vegetación frondosa,



Fiyi

- En las **islas Fiyi** encontramos **300 islas** asombrosas que componen su archipiélago. Las más importantes, pobladas y de mayores dimensiones **son Viti Levu y Vanua**. Allí se practican deportes como surf, windsurf, buceo, y alimentar tiburones, ir a avistar ballenas, hacer senderismo por sus bosques ,también tienen una vegetación frondosa,



Las islas Fiyi

es un país insular de Oceanía ubicado en el océano Pacífico y constituido en una República parlamentaria. La capital y ciudad más poblada es Suva.

- Las Islas Fiyi son 333 islas situadas en el sur del Océano Pacífico que tienen preciosas playas, arrecifes de coral y selvas tropicales. Tras 96 años como colonia británica, la República de las Islas Fiji obtuvo la independencia en 1970



Ahora vamos a reconocer los puntos cardinales mediante el cuerpo humano, el sol siempre sale por el oriente (este), en Bogotá el oriente es por donde quedan las montañas, en específico donde está Monserrate; así que si te paras de espalda a donde sale el sol, el norte quedará por donde está tu mano derecha, el sur en tu mano izquierda el occidente (oeste al frente tuyo y el oriente a tu espalda), ahora veremos un ejemplo:



Gran Barrera de Coral

La Gran Barrera de Coral es mencionada a veces como el ser animal vivo más grande del mundo.



La Gran Barrera de Coral se ha visto afectada por el calentamiento global que aumenta cada vez más.





Lake Hillier tiene aproximadamente 600 metros (2,000 pies) de largo por aproximadamente 250 m (820 pies) de ancho. El lago está rodeado por un borde de la arena y un bosque denso de [paperbark](#) y [eucalipto](#) árboles.

La característica más notable del lago es su color rosado y vibrante. El color vibrante es permanente y no cambia cuando el agua se toma en un recipiente. El color rosado se considera debido a la presencia del organismo [Dunaliella salina](#).



OCEANÍA

Es el

Continente más pequeño

Resaltando

División política y geográfica

Existen

20 Dependencia

6 ríos

5 desiertos

Sus

Sistemas geográficos

se dividen en

Gran cordillera livisoria

Montes flinders

Mac donell

Alpes del sur

Montes maocke

Alpes australianos

LOCALIZACION

Se encuentra en él

Hemisferio sur

Dividido en 4

Australasia

Polinesia

Micronesia

Melanesia

Ubicado en las

Cordilleras

Zonas de la costa

En el

Este

Esta la

Mayor parte de la población

Sur

Se encuentra la

Isla de Tasmania

Habitando

Tigre de Tasmania

Demonio de Tasmania

Oeste

Se encuentran

Las zonas desérticas

MILES DE ISLAS

Una de

Sus maravillosas

ES

Australia

Donde encontramos

Canguros

Cocodrilo darna

Koala

sus

Países

son

Hit jli

Kiribati

Nauru

Kiribati

Palau

Australia

Donza

tubalu

Islas marchal

Islas salomón

Micronesia

Nueva zelanda

Papuna nueva guinea

Samo

occidental

OCEANÍA