

GEOGRAFÍA DE EUROPA



JUAN CAMILO SANGUINO AMAYA
SEXTO

ACCIDENTES GEOGRÁFICOS



Penínsulas: Kanin, Kola, Jutlandia, Escandinavia, Iberia, Italia y Balcanes.
Cabos: Norte, Punta de San Mateo, Finisterre, Roca, San Vicente, Gata, Spartivento y Matapan.
Golfos: Botnia, Finlandia, Vizcaya, León, Génova y Venecia.
Estrechos: Canal de la Mancha, Gibraltar, Messina, Dardanelos y Bósforo.
Islas: Islandia, Británicas, Baleares, Córcega, Cerdeña, Sicilia y Creta.

RELIEVE DE EUROPA

Todo el conjunto se organiza en torno a una gran llanura central que está rodeada de regiones montañosas y mares. El 66% del territorio europeo no supera los 200 metros de altitud; no obstante, la influencia de las montañas es crucial para entender la cultura europea.



MONTE ELBRÚS



Es el pico más elevado de Europa, con una altitud de 5642 m s. n. m. Está situado en la parte occidental de las montañas del Cáucaso la cual, junto con los montes Urales, marca la frontera tradicionalmente aceptada entre Europa y Asia, en Kabardia-Balkaria (Rusia), cerca de la frontera de Georgia.

MONT BLANC

Es la montaña granítica culminante de los Alpes, con una altitud oficial de 4810 m s. n. m. (metros sobre el nivel del mar). Es el punto más elevado de la Unión Europea y uno de los más altos del resto de Europa, superado solo por varias montañas de Rusia y Georgia como el Elbrús (5642 m s. n. m.).



MULHACEN

Con una altitud de 3482,6 m s. n. m., es el pico más alto de la península ibérica y el segundo de España tras el Teide, de 3718 m s. n. m.



GOLFOS DE EUROPA


Entre los golfos de Europa destacan el golfo de Vizcaya (Francia-España) y el golfo de Botnia (Suecia-Finlandia).



Es un amplio golfo del océano Atlántico Norte localizado en la parte occidental de Europa. Se extiende desde el cabo Ortega en Galicia (España) hasta la punta de Pern en la isla de Ouessant, en Bretaña (Francia).



GOLFO BOTNIA



Es un golfo situado entre el oeste de Finlandia y el este de Suecia. Su superficie es de 116 300 km², tiene 725 km de longitud, entre 80 y 240 km de ancho y una profundidad media de 60 m, siendo su máximo de 295 m.

MARES DE EUROPA

Los mares europeos han sido vías de comunicación que han facilitado el contacto entre los pueblos.



MAR DEL NORTE

Es un mar marginal del océano Atlántico, situado entre las costas de Noruega y Dinamarca en el este, las de las islas británicas al oeste y las de Alemania, los Países Bajos, Bélgica y Francia al sur.



MAR BÁLTICO

Es un mar interior de agua salobre del norte de Europa abierto al mar del Norte y, finalmente, al océano Atlántico a través de los estrechos de Kattegat y Skagerrak.

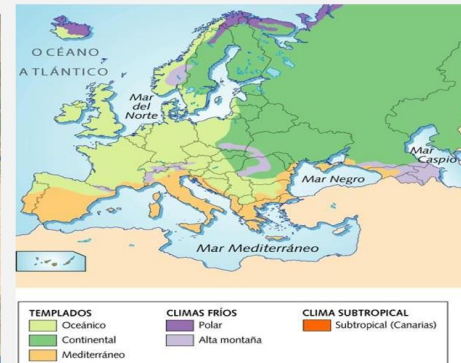


MAR MEDITERRANEO

Es un mar interior del océano Atlántico, con el que se conecta a través del estrecho de Gibraltar. Rodeado por Europa, África y Asia, fue testigo de la evolución de varias civilizaciones antiguas como los egipcios, los fenicios, hebreos, griegos, cartagineses y romanos.



CLIMA



El continente europeo es una zona templada en su mayor parte. Su clima no solo varía de norte a sur, sino también de oeste a este a causa de las corrientes de aire polar marino y polar continental, y en menor medida de las corrientes de aire tropical marino y tropical continental.

CLIMA MEDITERRÁNEO

Entre los 30º y los 45º de latitud se puede encontrar el clima mediterráneo. Se produce durante el verano provocada por el clima subtropical, y la humedad del invierno debido al frente polar.



CLIMA OCEÁNICO

Es un clima que comprende las orillas del océano Atlántico y va desde Noruega hasta la costa norte a sur de Portugal. Este clima posee una humedad constante y temperaturas moderadas sin grandes oscilaciones.



CLIMA CONTINENTAL

se caracteriza por el contraste entre las precipitaciones, altas temperaturas del verano y el frío seco del invierno. Las altas temperaturas del verano hacen que la evaporación del agua que cae en forma de chaparrones sea muy alta.



CLIMA DE TUNDRA



Se da entre los 60 y 80 grados de latitud, en Rusia y al norte de Noruega, Suecia y Finlandia. Se caracteriza por escasas precipitaciones (alrededor de 250 mm de media) y un frío constante con máximas de 10 °C durante todo el año.

CLIMA DE TUNDRA



Se da entre los 60 y 80 grados de latitud, en Rusia y al norte de Noruega, Suecia y Finlandia. Se caracteriza por escasas precipitaciones (alrededor de 250 mm de media) y un frío constante con máximas de 10 °C durante todo el año.

CLIMA DE MONTAÑA

En el clima de montaña la temperatura disminuye de 0,5 a 1 °C con cada 100 metros de altura, lo que aumenta la humedad relativa del aire y provoca precipitaciones.




CLIMA ESTEPARIO



Se da en la zona oriental de Europa, desde Ucrania hasta Kazajistán, en el desierto del Ryn, límite con Asia. También se pueden dar estas condiciones climáticas en puntos localizados del Mediterráneo: valle del Ebro, sureste español y zonas secas del sur de Italia. Se caracteriza por las bajas precipitaciones y las grandes oscilaciones térmicas. Generalmente las precipitaciones son de 200 mm a 400 mm.

ESTACIONES DEL AÑO



VERANO

MEDIADOS DE JUNIO A FINES DE AGOSTO



INVIERNO

DE NOVIEMBRE A MARZO



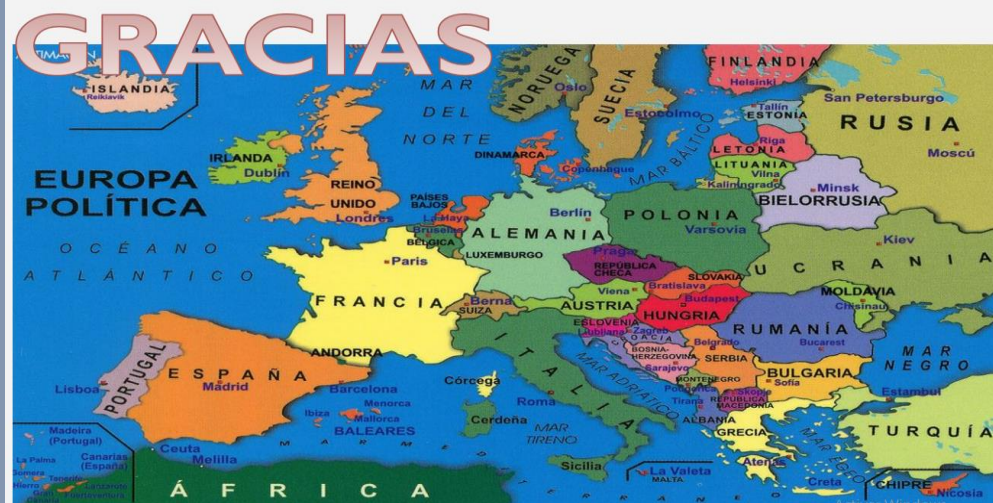
PRIMAVERA

ABRIL A MEDIADOS DE JUNIO



OTOÑO

SEPTIEMBRE Y OCYUBRE





Europa es el continente con más territorio llano, con una altura media de 230 metros. La máxima expresión de estas planicies es la gran llanura europea, que se extiende 2000 km desde las costas atlánticas francesas hasta los montes Urales, la frontera física con Asia





Origen. La formación de esta cordillera es compleja, producto de una serie de fosas marinas de 245 a 65 millones de años atrás y al Cenozoico (en su primera parte, la era Terciaria), que abarcaron desde el Magreb hasta los Urales.

Europa es el segundo continente más pequeño del mundo y su posición y geográfica son increíbles, permitiendo gran influencia para su historia y el mundo, por ejemplo, en este continente nacerá una de las grandes civilizaciones de la historia ella es Grecia, la cual para explicar innumerables fenómenos naturales e historias de la vida que se dieron por situaciones geográficas o climáticas emplearán la mitología y esto a su vez generara historias que serán de gran influencia para el mundo; un ejemplo de estos sería las historias de homero como la Iliada y la odisea las cuales generaran para la historia y literatura gran influencia, además estas historias permiten comprender un poco de la geografía europea, dado que en dichas historias se relatan los países, zonas, lugares y climas muy relevantes del sur de Europa.

Ahora podrás ver algunos trabajos de esas historias plasmadas en maquetas donde también podrás analizar sus paisajes. Pero antes de ver las maquetas te dejamos la historia del Juicio de Paris y como esto llevo a la guerra de Troya contada por Homero:

En la mitología griega, el Juicio de Paris fue el desencadenante de la legendaria Guerra de Troya. Ha sido un tema recurrente en las artes por su relevancia poética y los efectos futuros que éste provocó. La decisión del joven príncipe troyano llevó a su propio pueblo a la ruina sólo por el amor de la más bella mujer.

Todo comenzó con la mítica boda de Tetis y Peleo, una importante celebración a la que estaban invitados dioses y mortales. Pero Eride, diosa de la discordia, no había sido recibido invitación, por lo que conjugó una venganza digna de su atributo: sembrar la discordia entre los invitados.

Se presentó entonces en la fiesta con una manzana de oro con la inscripción “Para la más bella”, la lanzó sobre la mesa donde se sentaban los dioses y se retiró. En ese momento, Atenea, Afrodita y Hera comenzaron a disputarse la manzana, lo que provocó una interminable disputa, hasta que Zeus tuvo que intervenir, clamando que la elección sería de un joven mortal. El afortunado –o desgraciado- fue el hijo del rey de Troya, llamado Paris. Zeus lo escogió porque el joven príncipe había vivido siempre alejado del mundo y de las pasiones humanas, y su juicio sería el más imparcial.

Las tres vanidosas diosas –más pasionales que los propios humanos- trataron de convencer a Paris ofreciéndole importantes recompensas. Hera le ofreció todo el poder que pudiera desear y hasta el título de Emperador de Asia; Atenea le ofreció la sabiduría y la victoria de cualquier guerra futura, y por último, Afrodita le prometió el amor de la mujer más bella del mundo. Paris proclamó como vencedora a Afrodita, sin saber que su decisión traería las peores consecuencias para su ciudad, ya que la hermosa mujer que había prometido la diosa era nada más y nada menos que Helena, la esposa de Menelao, rey de Esparta.

Troya y Esparta era dos pueblos con relaciones anteriores y durante una de las visitas de Paris a tierras espartanas, conoció a Helena. La promesa de Afrodita se cumplió cuando hizo despertar en ella una ferviente pasión por el joven troyano. Luego de haber estado una noche en su palacio, Paris se llevó a la bella Helena con él de regresó a Troya.

Colérico ante semejante ofensa, el rey Menelao nombró a su hermano Agamenón comandante en jefe para llevar a cabo el rescate de Helena que luego desembocó en la legendaria Guerra de Troya.




Esta maqueta se trata de La Ilíada que se trata de La Guerra de Troya, en la cual se enfrentaron los griegos con los troyanos, causada por el rapto de Helena que era la esposa del rey griego Menéalo, cuando se enteró reunió a todos los reyes griegos a declarar la guerra, después de muchos años de enfrentamientos los griegos no se querían dar por vencidos ya que estaban cansados, así que Odiseo tuvo una idea para vencer a Troya, crearon un caballo gigante de madera hueco, en el cual se escondieron los mejores hombres de Grecia y lo dejaron a la entrada de Troya, los demás se fueron como símbolo de su derrota, los Troyanos entraron el caballo e hicieron una fiesta, cuando los griegos salieron del caballo, la ciudad entera estaba dormida por los efectos de la bebida, así que abrieron las puertas y dejaron entrar a todas las tropas, saquearon, masacraron y prendieron fuego a toda la ciudad que finalmente fue destruida.





**ashley samanta niño
becerra**















Continento europeo

El continente europeo se encuentra rodeado por:

- El océano ártico que está a su norte



- El océano Atlántico



- Mar mediterráneo



• *El continente asiático oriente*



• *Si te diriges al sur pasando el mar mediterráneo encontraras a África*

• *Si te diriges al norte pasando el océano ártico encontraras el polo norte*



• *Si te diriges al oriente encontraras a Asia*



• *Si te diriges al occidente pasando el océano atlántico encontraras a América*

