

CONTINENTE EUROPEO

Europa

- ▶ es el segundo continente más pequeño del mundo



países de Europa

- ▶ Alemania, Austria, Bélgica, Bulgaria, Chipre, Croacia, Dinamarca, Eslovaquia, Eslovenia, España, Estonia, Finlandia, Francia, Grecia, Hungría, Irlanda, Italia, Letonia, Lituania, Luxemburgo, Malta, Países Bajos, Polonia, Portugal, Reino Unido, República Checa, Rumanía y Suecia.



MAPA POLÍTICO DE EUROPA

- ▶ Hay muchas cosas que estudiamos en el colegio y pronto olvidamos, y muchas otras cosas que han ido cambiando con el tiempo y que muchas veces no las tenemos en mente.



¿Qué es Europa?

- ▶ Es el continente europeo posee una gran variedad de idiomas (más de 50) entre los que se puede destacar el ruso, inglés, francés, alemán, español y portugués. En él habitan entre 739 y 743 millones de habitantes.



Evolución de la de limitación

- ▶ El concepto geográfico de Europa, amén de un significado consensuado sos que comprende la "europeidad", ha tenido muchos y diversos significados a lo largo de la historia. Han sido debatidas sus fronteras físicas a la par de su concepto político y cultural asociado a la idea de Europa. Durante 2500 años ha sido un área dividida y disputada. A pesar de las diferencias se intentaron establecer objetivos precisos para la entidad europea con el fin de lograr cierta homogeneidad dentro de la heterogeneidad del continente.



Geografía de Europa

norte



este

oeste



sur



EUROPA


Dynnelle Valentina Acevedo Montero
Kevin Mateo Sierra Lamprea

701

Tabla de contenido

1. El Volga
2. Selva Negra
3. El Danubio
4. Los Montes Escandinavos
5. Ladoga
6. La Gran Llanura
7. El Río Rin y el Río Sena
8. Los Pirineos
9. Los Montes de Bohemia
10. El Vaticano
11. El Volga

ES UN RIO DE LA RUSIA EUROPEA, QUE CON SUS 3645 K/M, ES EL MÁS LARGO DE EUROPA Y EL QUINCEAVO MÁS LARGO DEL MUNDO.



Selva negra



Selva negra

La Selva Negra es una región montañosa en el suroeste de Alemania, que limita con Francia. Famosa por sus densos bosques de hoja perenne y las pintorescas villas, a menudo, se asocia con los cuentos de hadas de los hermanos Grimm. Es famosa por los spas y los relojes de cuco que se fabrican en la región desde el siglo XVIII. La ciudad más grande de la región, Friburgo, está llena de edificios góticos y la rodean viñedos.

ES UN RIO DEL CENTRO DE
EUROPA QUE FLUYE EN
DIRECCIÓN
PRINCIPALMENTE ESTE A
TRAVES DE 10 PAISES 🇪🇸🇩🇪
🇨🇪🇵🇱🇨🇮🇵🇱🇸🇰🇪🇫🇮
ES EL 2 MAS LARGO DE
EUROPA



Los montes escandinavos



Los montes escandinavos

Los Alpes escandinavos o Montes escandinavos, son una cordillera que recorre la península escandinava de noreste a suroeste a lo largo de 1700 kilómetros. Se divide en tres grupos, los de Kiolen que separa a Suecia de Noruega, los Montes Dofrines que dividen a Noruega, y los Tulianos en la región meridional.

EL LAGO DE LADOGA DE AGUA DULCE, SITUADO EN CARELIA Y EL OBLAST DE LENINGRADO CERCA DE LA FRONTERA CON FINLANDIA



Gran llanura



Gran llanura

La Gran Llanura europea es una planicie de Europa, siendo el accidente geográfico libre de montañas más grande del continente, aunque un cierto número de pequeñas elevaciones se ubican en su interior. Se extiende desde la coyuntura de los Pirineos y del océano Atlántico, al oeste, hasta los montes Urales, al este.

EL RIO RIN, NACE EN LOS ALPES SUIZOS, Y
DESEMBOCA A LOS 1233 K/M EN EL MAR DEL
NORTE



EL RION SENA NACE AL NORTE DE LA CIUDAD FRANCESA
DE DIJON Y DESEMBOCA EN EL CANAL DE LA MANCHA.

Los pirineos



Los pirineos

La cadena montañosa de los Pirineos separa la península Ibérica del resto de Europa, se extiende por más de 430 km entre España y Francia y se alza por sobre los 3,400 m de altura. Los senderos de excursionismo cruzan toda la extensión de la cadena y los parques nacionales ofrecen senderos más cortos, mientras que hay decenas de centros de esquí a ambos lados de los Pirineos.

ES UNA LARGA CADENA DE MONTAÑAS SITUADA EN EUROPA CENTRAL, QUE SE EXTIENDE DESDE EL ESTE DE ALEMANIA HACIA EL SUR DE POLONIA.



la ciudad mas pequeña, el vaticano

La Ciudad del Vaticano, una ciudad estado ubicada dentro de Roma, Italia, es la sede central de la Iglesia Católica Romana. es la ciudad con menor extensión territorial con 44 k2



ES UN RIO DE LA RUSIA EUROPEA, QUE CON SUS 3645 K/M, ES EL MÁS LARGO DE EUROPA Y EL QUINCEAVO MAS LARGO DEL MUNDO.



Justo ahora



los Alpes son una cadena montañosa situadas en la Europa central. su cumbre más alta es el mont Blanc longitud 1200 kilómetros con criterios geológicos y geográficos se pueden dividir en tres sectores diferenciados los alpes occidentales, que irían desde las primeras elevaciones cerca del mar Mediterráneo hasta el Valais.

los alpes centrales desde Valais marítimos y el macizo del mont

los alpes orientales que abarcan el resto de la cordillera hacia el este y el sur



ciudad del Vaticano: ocupa algo menos de medio kilómetro cuadrado como sede de la iglesia católica es la residencia del papa líder espiritual del 18% de la



Europa el segundo continente más pequeño del mundo, sólo detrás de Oceanía, Europa posee una geografía y clima muy variado que a través de su historia ha afectado al ser humano, puesto que debido al contexto comenzó a desarrollarse en Europa varios acontecimientos que afectaran al mundo, como por ejemplo en ciertas zonas de Europa se comenzaron a formar reinados alrededor de los castillos, construidos para el clima duro europeo, para la defensa puesto que al ser un continente con estaciones las cosechas sólo se dan unas veces al año, haciendo que se guarde grandes cantidades para sostenerse en los meses donde no producen cosecha, así que las personas que no cultivaban no poseían con que alimentarse lo que causaba robos, lo que llevo también a los construcción de castillos, pues las personas que si podían ahorrar sus cosechas eran constantemente asaltadas, lo que les llevo a buscar protección a personas que poseían los recursos para construir grandes edificaciones. A partir de ello se fueron se empezarán a formar reinos, los cuales siglos después serán ciudades. Es decir, también estamos hablando de una geografía humana, donde se generaron variedad de hechos históricos a partir de lo geográfico en relación con castillos.

Teniendo en cuenta lo anterior, podemos decir que toda la historia del ser humano ha sido afectada por la geografía donde todo tiene relación con todo como, por ejemplo, los castillos y el continente que posee la mayor cantidad de castillos en el mundo será el europeo debido a lo anterioemte nombrado, por el clima y entre otras cosas. Ahora observaremos algunos de estos castillos:

















Este es mi castillo medieval realizado a base de material reciclable, como: palillos, botellas de plástico, papel, cartón...etc



posee torres de defensa o de guardia, además de un puente levadizo que permite la entrada mediante la palanca, está hecho a base de ladrillos y cemento, no muy perfeccionados.



Dentro, posee algunas casas o casitas pequeñas donde viven las personas que le pagan impuestos al rey, en el centro está la torre donde vive el rey, además de la torre de la princesa o príncipe y un calabozo



el castillo está rodeado de un gran muro a base de cemento, piedra y ladrillos, para evitar los saqueos e invasiones, además suele incluso poseer mucha agua a su alrededor, lo que le brinda aún más protección (razón de los puentes levadizos)



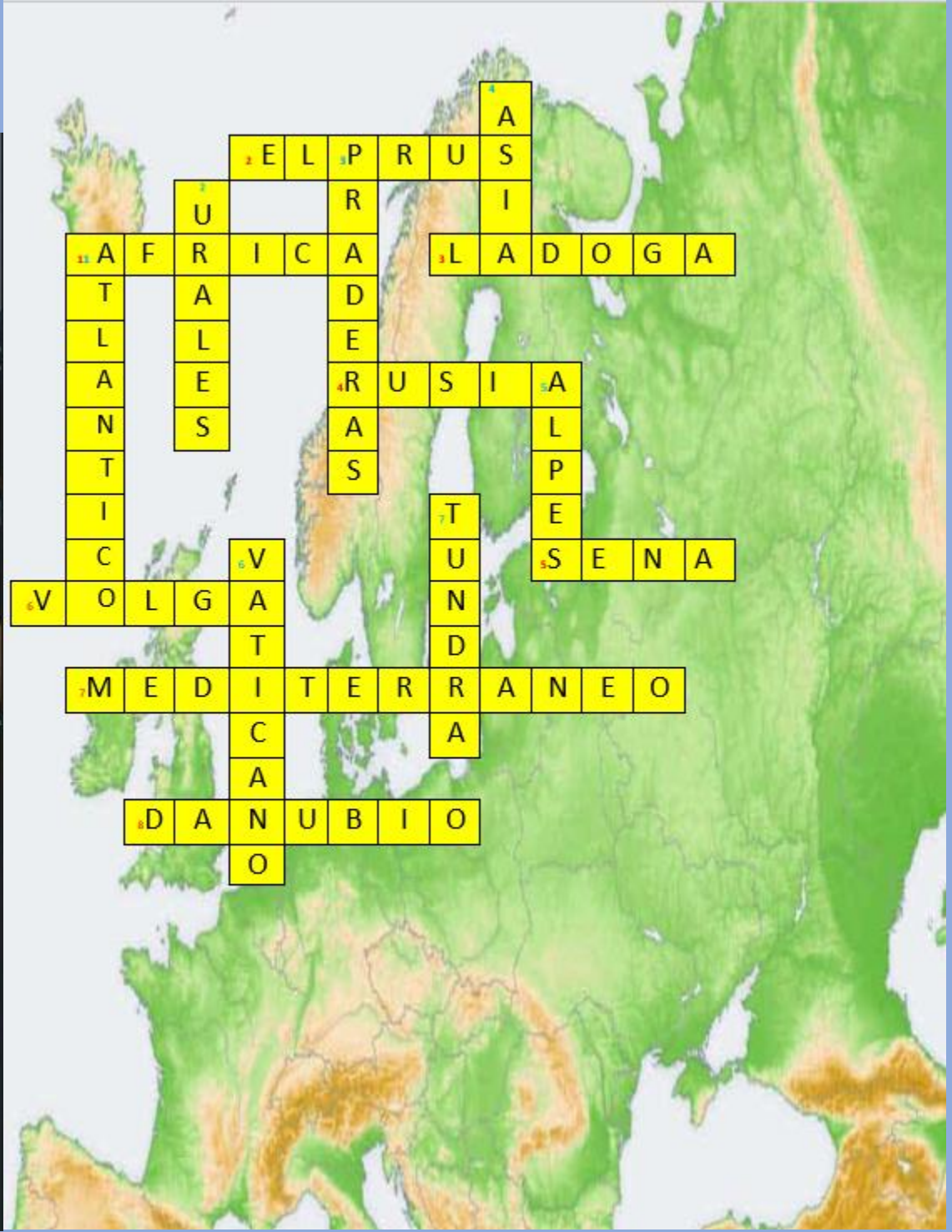



Antes



Después





HORIZONTALES

1. CONTINENTE UBICADO AL SUR DE EUROPA
2. MONTAÑA JOVEN Y ALTURA MÁS IMPORTANTE, SIENDO ESTA DE 5.633 METROS
3. LADO MÁS GRANDE DEL CONTINENTE EUROPEO DE 17.600 KM²
4. PAIS DE MAYOR EXTENSION TERRITORIAL DE EUROPA
5. UNO DE LOS RIOS MAS IMPORTANTES DE EUROPA QUE DESEMBOCA EN EL OCEANO ATLANTICO
6. REINO MAS EXTENSO DEL CONTINENTE EUROPEO QUE CONTIENE 3.530 KM
7. MAR QUE SE ENCUENTRA AL SUR DE EUROPA ADEMAS DEL MAR NEGRO Y CASPIO
8. RIO QUE FLUYE DE OESTE A ESTE DESEMBOCANDO EN EL MAR NEGRO

VERTICALES

1. OCEANO QUE SE ENCUENTRA AL OCCIDENTE DE EUROPA
2. CADENA MONTAÑOSA MÁS EXTENSA: MONTE_____
3. OCUPAN LA MAYOR PARTE DE LA GRAN LLANURA EUROPEA DONDE SUELEN HABITAR ANIMALES DE MAYOR TAMAÑO
4. CONTINENTE UBICADO AL ORIENTE DE EUROPA, 4 VECES MÁS GRANDE QUE EL MISMO
5. SISTEMA MONTAÑOSO QUE OCUPA PARTE DE FRANCIA, ITALIA, ZUISA, ALEMANIA Y AUSTRIA CUYA CUMBRE MAS ALTA ES EL MONT BLANC
6. LUGAR DE RESIDENCIA DEL PAPA, UBICADO DENTRO DE ROMA, ITALIA
7. VEGETACION CARACTERISTICA DE LA REGION ÁRTICAS, DE EUROPA CENTRAL